






**Dorpshuis De Vuurkorf**  
Middenraai 79b, Nieuweroord



Mede mogelijk gemaakt door:

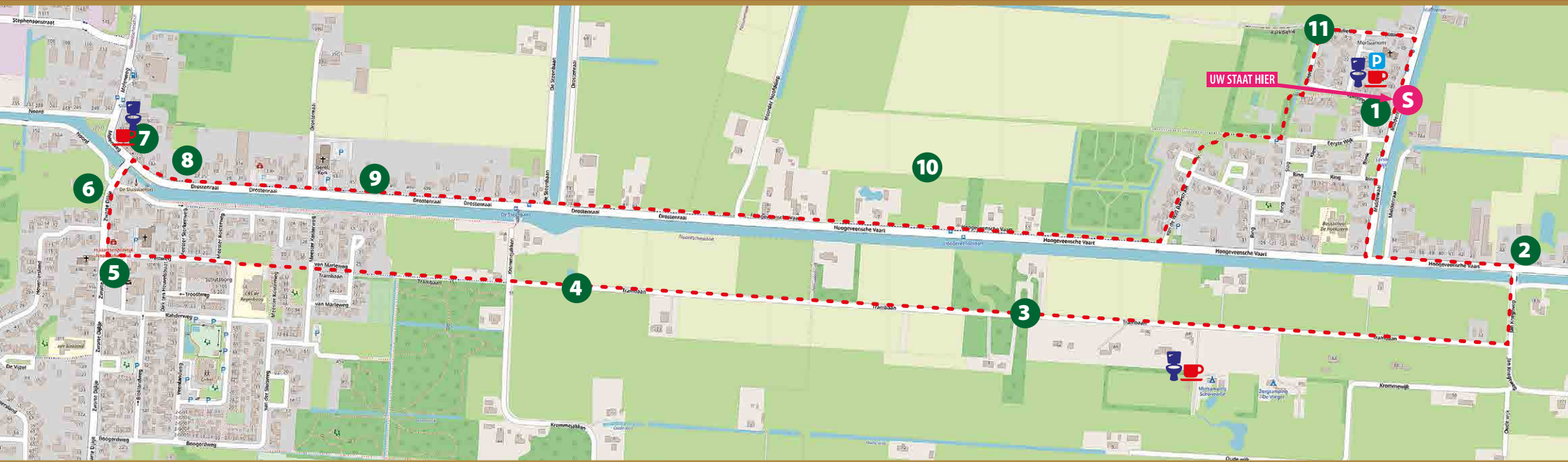
*provincie* Drenthe

het Prins Bernhard  
cultuurfonds

## In de voetsporen van de Rahders



# In de voetsporen van de Rahders



## In de voetsporen van de Rahders

Tijdens deze wandelroute gaat u terug in de tijd van turfwinning en noeste arbeid. De wandelroute start hier in Nieuweroord. Waar de eerste generatie Rahders neerstreken vanuit Amsterdam. U kunt zich denk ik wel voorstellen dat dit een enorme overgang moet zijn geweest. De wandelroute voert langs een aantal bijzondere plaatsen en gebeurtenissen uit het leven van de familie Rahder.

## Betekenis familie Rahder

De Rahders hebben veel voor Drenthe betekend en hun, nog steeds zichtbare, sporen in de provincie nagelaten. Dankzij hun inspanningen is het dorp Nieuweroord ontstaan. Ze hebben een school gesticht, het bos Kremboong aangeplant, kanalen en wijken aangelegd en het landschap veranderd. Ze waren maatschappelijk en politiek actief. Het familiebedrijf was vernieuwend, bekend tot over de landsgrenzen, en een maatschappelijke onderneming avant la lettre waarin arbeiders meedeelden in de winst; uniek voor die tijd.

## Hoe de Rahders Drenthe veranderden

De inspiratie voor deze wandelroute is de uitgave "Hoe de Rahders Drenthe veranderden". In dit boek neemt auteur Kees Opmeer u mee aan de hand van een uniek privé-archief van Peter Voerman. Veel informatie is nog nooit eerder openbaar gemaakt en geeft een unieke kijk op de ontwikkeling van de eerste Drentse multinational. Peter is de kleinzoon van Jacob Rahder, de laatste vervener van de familie. Het boek is te bestellen via [www.gacreatief.nu/boeken-verkoop](http://www.gacreatief.nu/boeken-verkoop).

## U wilt deze podwalk beleven? Zo werkt het

Langs de route zijn 11 belevingspunten opgenomen. Elk punt kent een eigen theateraal audio-fragment gebaseerd op het boek. Deze punten zijn aan GPS-coördinaten gekoppeld. U kunt deze fragmenten beluisteren door de izi-travelapp te downloaden op uw smartphone of tablet. Deze vindt u in de playstore (android) of app store (apple). De app is gratis. Open de app en scan onderstaande QR-code.



Zie de illustratie hierboven van de taakbalk onderin de app. Hier vindt u het scan-icoon.

U komt dan in het account van de Stichting Cultuurfilms Drenthe. Open de route "In de voetsporen van de Rahders" en druk op start. Let op; het is belangrijk dat u locatievoorzieningen aan hebt staan voor de app. Luister het eerste audiofragment af en beantwoordt de vraag. Daarna wijst de route u naar het volgende punt. Na het elfde punt komt u hier weer terug. We wensen u veel plezier met deze ontdekkingsstocht.

